




# 松本ろう学校 案内図

- A**  のコース  
松本方面から  
(県道289号線をおいでください)
- ① 南松本駅北「出川町」信号を右折
  - ② 「寿橋」信号を左にクラック
  - ③ 「竹淵」信号を左折
  - ④ 道なりに山の方に上がっていき、「白川」信号、「寿台」信号を通過
  - ⑤ 片丘郵便局の先150mを左折
  - ⑥ 明善小に突き当たったら左折
  - ⑦ 正面玄関からお入りください



- B**  のコース  
塩尻北インターから
- ① 「吉田北」信号を右折
  - ② 「村井」信号を右折
  - ③ 小池神社前を左折
  - ④ 「寿台」信号を右折
  - ⑤ 片丘郵便局の先150mを左折
  - ⑥ 明善小に突き当たったら左折
  - ⑦ 正面玄関よりお入りください。



- C**  のコース  
信大附属病院から
- ① 信大を出て元町3丁目信号右折
  - ② 元町2丁目を左方面
  - ③ 筑摩橋を渡り右折  
県道63号を道なりに進む
  - ④ 左手に「ファーマーズ ガーデニング」右手に「セブンイレブン」松本牛伏寺下店 横を右折  
※道細く、対向車に注意
  - ⑤ 明善小に右手に見て直進500m
  - ⑥ 正面玄関からお入りください

**注意** ×印のところは、カーナビが案内しますが、本校にはつながっていません。  
明善小を目的地としてナビを設定すると松本ろう学校までの到着がスムーズになる場合があります。

# 学校周辺案内図

交通機関 (バス)

【松本バスターミナルより】 「寿台／松原線／内田線」

【村井駅より】 「寿台線」

寿台東口降車

