

「よりよい防災マップ」 使い方ガイド

長野工業高校 ポヨヨグラム

よりよい防災マップとは

Google マイマップというサービスを活用した
誰でもどこでも簡単に情報が得られる
デジタル防災マップ

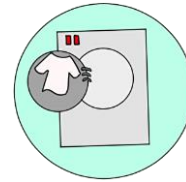


左のQRコードを
読み取ってアクセス！

よりよい防災マップに掲載されている ポイントとアイコン



フリーWi-Fi



コインランドリー



災害ベンダー



銭湯



指定緊急避難場所



公衆電話



広域避難場所



公衆トイレ

よりよい防災マップに掲載されている ポイントとアイコン



ドラッグストア

• コンビニ



• 携帯会社



SoftBank

^{NTT} docomo

au

マップの開き方(Googleマップから開く)



クリック



開きたいマップを
クリック

クリック
一番下までスワイプ



マップの説明

アイコン・スポット名

地図の倍率によってはスポット名が表示されない場合があります

現在地

タップすると 地図の凡例を表示

以降のスライドで説明

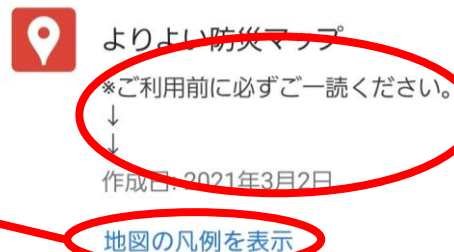


検索ボックス

住所・店名などを打ち込んで
詳細を検索

詳細

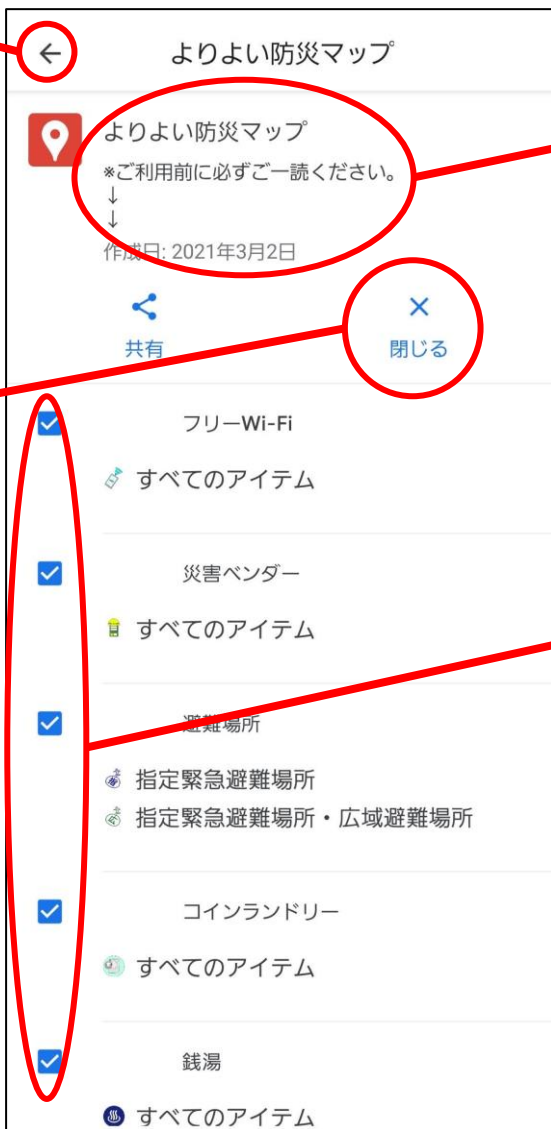
地図の詳細情報の説明を記載
ご利用前に必ずご一読ください！



地図の凡例を表示(操作画面)

戻る
登録済マイマップ
一覧に戻ります

閉じる
マップを閉じます



詳細

タップで詳細が表示されます
各アイコンの詳しい説明や
外部リンクなどが掲載されています

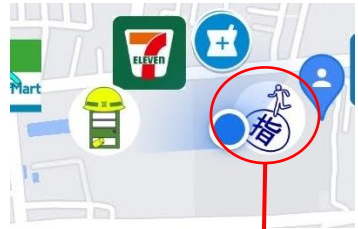
チェックボックス

チェックを外すことで
対応するアイコンを
非表示にすることができます

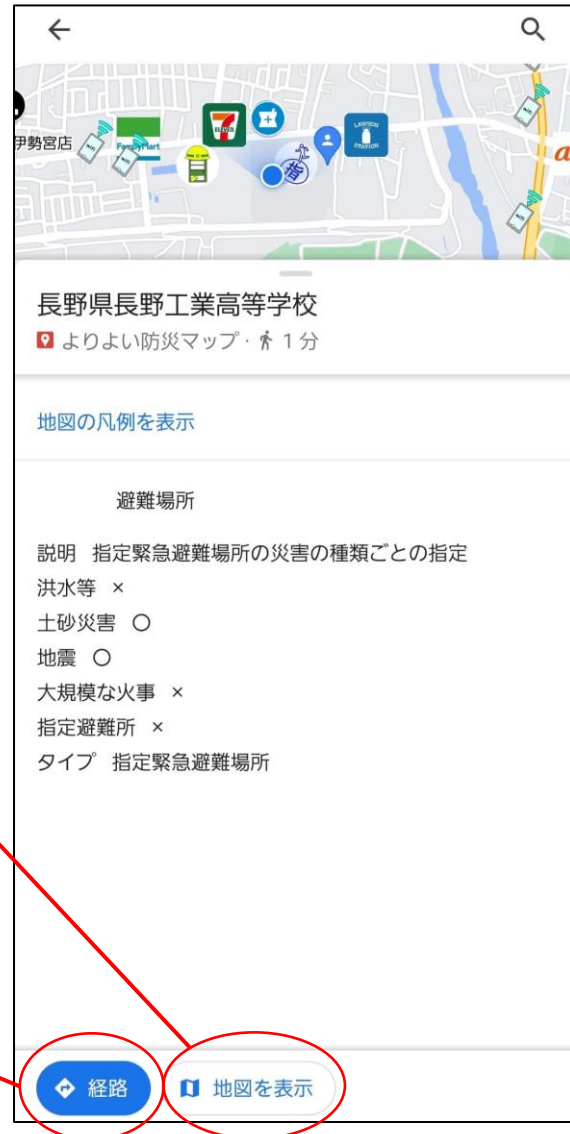
スクロール



アイコンから得られる情報



アイコンをタップ



地図を表示

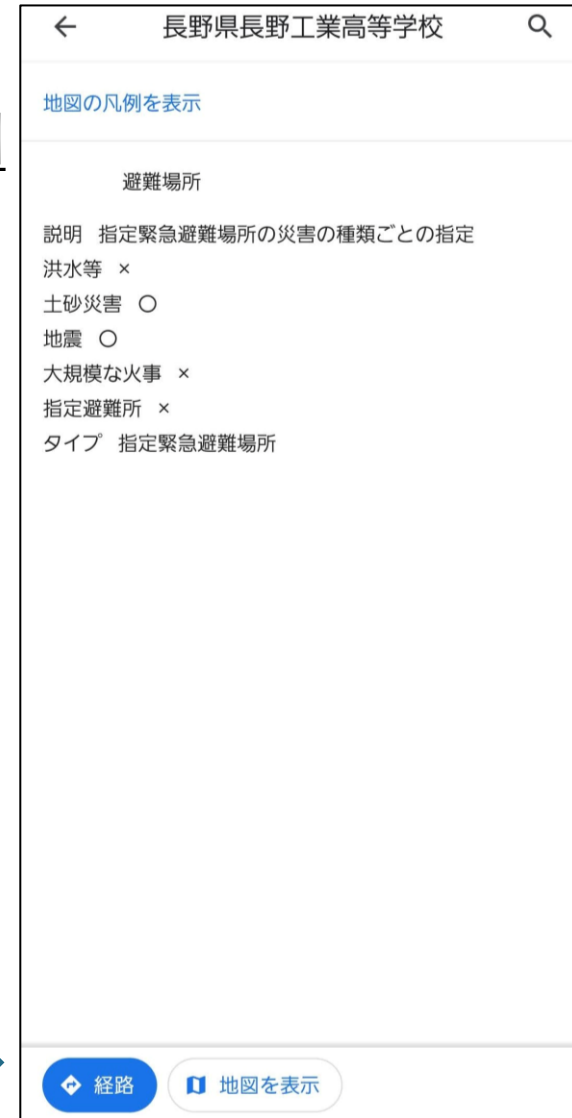
地図に戻ります

経路

現在地～スポットの
経路を表示

スポット名
スポットの詳細
が表示

上にスワイプ



情報収集に是非
お役立てください

